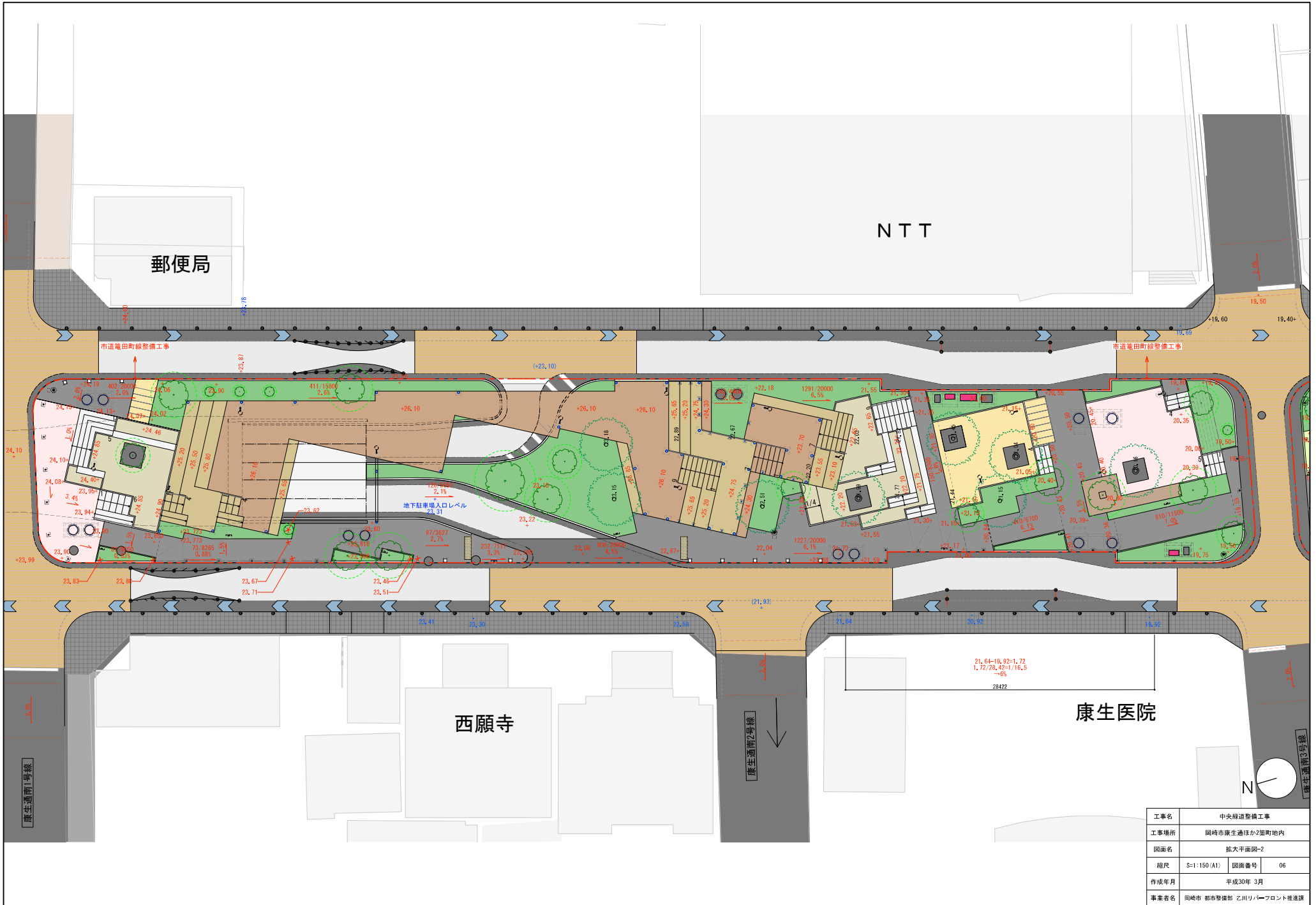
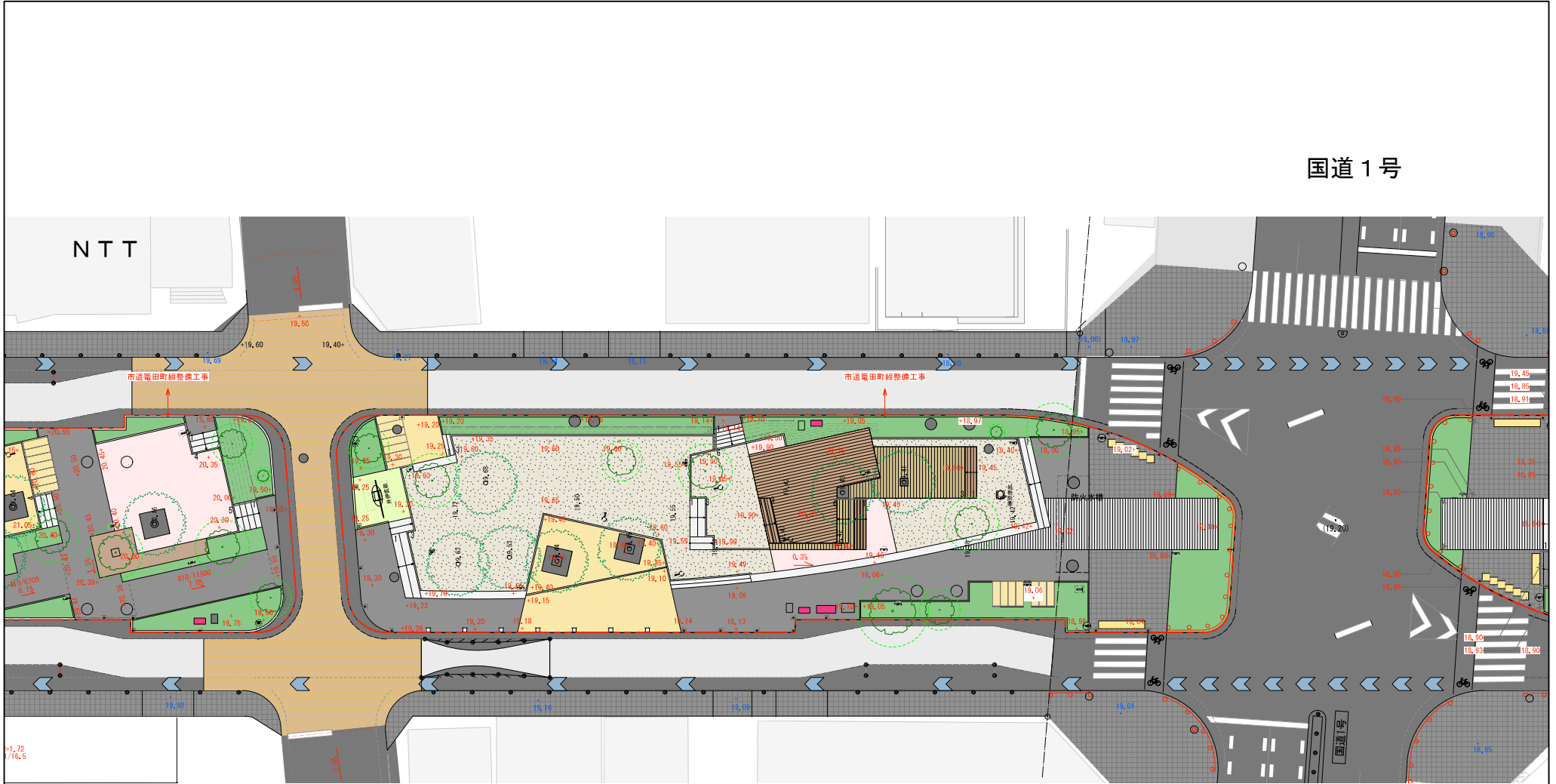


|      |                        |
|------|------------------------|
| 工事名  | 中央幹道整備工事               |
| 工事場所 | 岡崎市康生通住か2箇町地内          |
| 図面名  | 拡大平面図-1                |
| 縮尺   | S=1:150 (A1) 図面番号 06   |
| 作成年月 | 平成30年 3月               |
| 事業者名 | 岡崎市 都市整備部 乙川リバーフロント推進課 |



|      |                        |
|------|------------------------|
| 工事名  | 中央幹道整備工事               |
| 工事場所 | 岡崎市康生通ほか2箇町地内          |
| 図面名  | 拡大平面図-2                |
| 縮尺   | S=1:150 (A1) 図面番号 06   |
| 作成年月 | 平成30年 3月               |
| 事業者名 | 岡崎市 都市整備部 乙川リバーフロント推進課 |

国道 1号



NTT

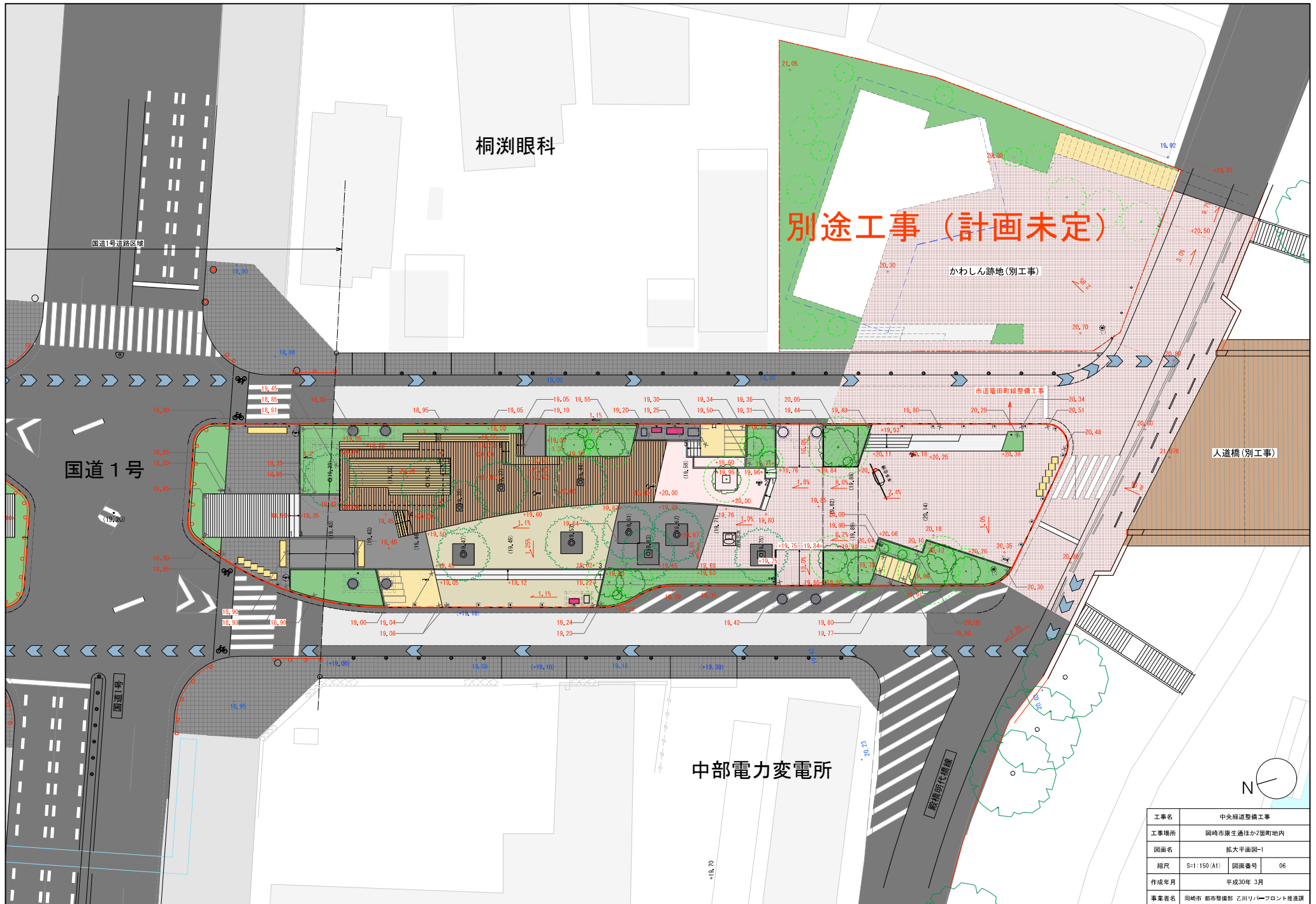
市道電田町線整備工事

市道電田町線整備工事

康生医院



|      |                        |
|------|------------------------|
| 工事名  | 中央線道整備工事               |
| 工事場所 | 岡崎市康生通ほか2箇野地内          |
| 図面名  | 拡大平面図-1                |
| 縮尺   | S=1:150 (A1) 図面番号 06   |
| 作成年月 | 平成30年 3月               |
| 事業者名 | 岡崎市 都市整備部 乙川リバーフロント推進課 |



|      |                        |
|------|------------------------|
| 工事名  | 中央幹道整備工事               |
| 工事場所 | 岡崎市康生通ほか2箇野地内          |
| 図面名  | 拡大平面図-1                |
| 縮尺   | S=1:150 (A1) 図面番号 06   |
| 作成年月 | 平成30年 3月               |
| 事業者名 | 岡崎市 都市整備部 乙川リノベーション推進課 |